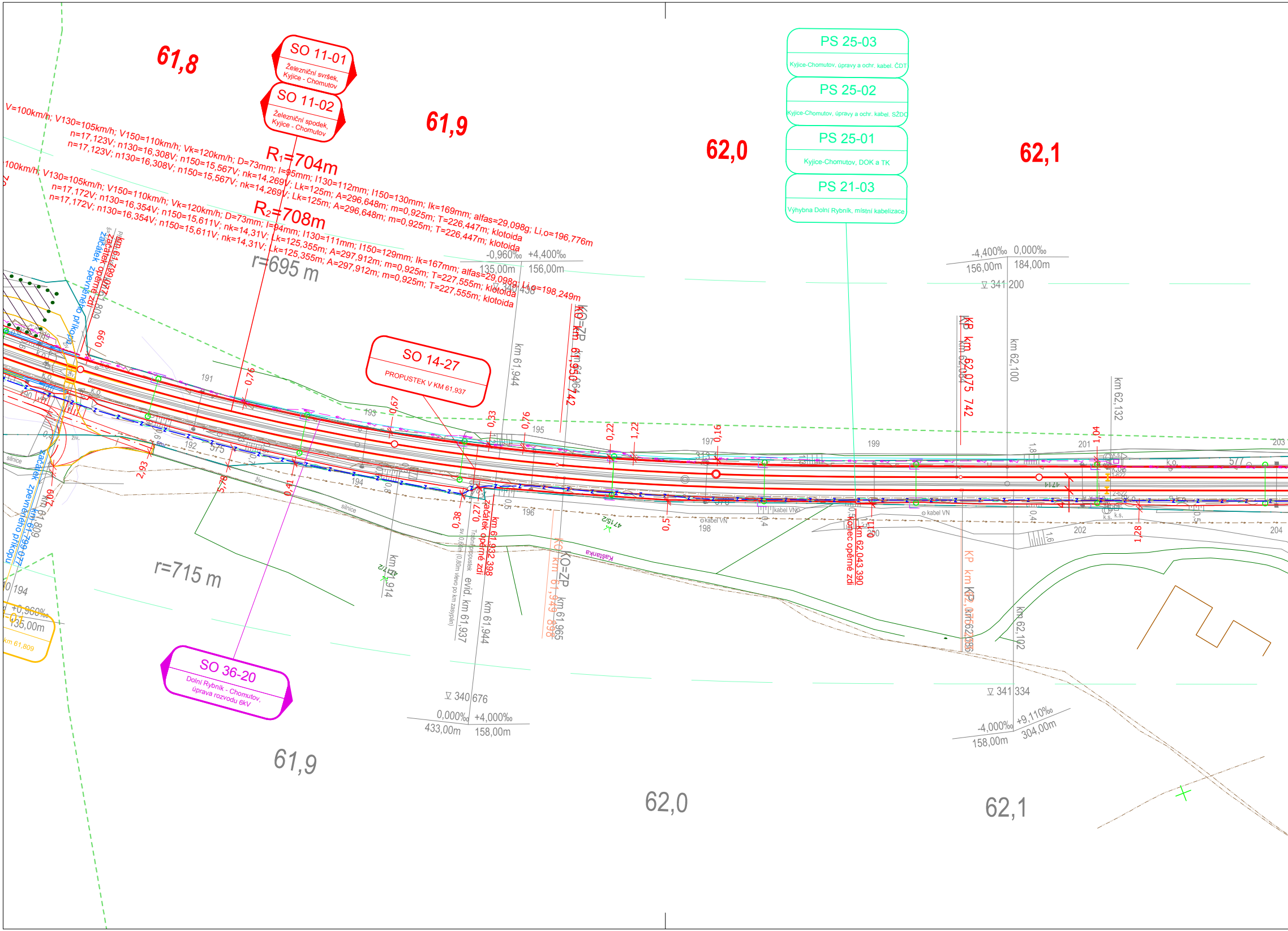
61,8
61,9
62,0
62,1
SO 11-01
Železniční svršek, Kyjice - Chomutov
SO 11-02
Železniční spodek, Kyjice - Chomutov
PS 25-03
Kyjice-Chomutov, úpravy a ochr. kabel. ČDT
PS 25-02
Kyjice-Chomutov, úpravy a ochr. kabel. SŽDC
PS 25-01
Kyjice-Chomutov, DOK a TK
PS 21-03
Výhybna Dolní Rybník, místní kabelizace
V=100km/h; V130=105km/h; V150=110km/h; Vk=120km/h; D=73mm; I=95mm; I130=112mm; I150=130mm; Ik=169mm; alfas=29,098g; Li,o=196,776m
n=17,123V; n130=16,308V; n150=15,567V; nk=14,269V; Lk=125m; A=296,648m; m=0,925m; T=226,447m; klotoida
n=17,123V; n130=16,308V; n150=15,567V; nk=14,269V; Lk=125m; A=296,648m; m=0,925m; T=226,447m; klotoida
R₁=704m
100km/h; V130=105km/h; V150=110km/h; Vk=120km/h; D=73mm; I=94mm; I130=111mm; I150=129mm; Ik=167mm; alfas=29,098g; Li,o=198,249m
n=17,172V; n130=16,354V; n150=15,611V; nk=14,31V; Lk=125,355m; A=297,912m; m=0,925m; T=227,555m; klotoida
n=17,172V; n130=16,354V; n150=15,611V; nk=14,31V; Lk=125,355m; A=297,912m; m=0,925m; T=227,555m; klotoida
R₂=708m
r=695 m
r=715 m
-0,960‰ +4,400‰
135,00m 156,00m
▽ 340,438
-4,400‰ 0,000‰
156,00m 184,00m
▽ 341,200
km 61,799,077
začátek opěrné zdi
začátek zpevněného příkopu
km 61,809
km 61,799,077
konec zpevněného příkopu
SO 14-27
PROPUSTEK V KM 61,937
km 61,944
KO=ZP km 61,950 742
KB km 62,075 742
km 62,084
km 62,100
km 62,132
km 61,932,398
začátek opěrné zdi
evid. km 61,937
km 61,944
km 61,914
KO=ZP km 61,965
KO km 61,949 898
km 62,043,390
konec opěrné zdi
KP km 62,086
KP km 62,075
km 62,102
0,99
0,76
0,67
0,33
0,76
0,22
1,22
0,16
1,04
2,93
5,78
0,41
0,38
0,27
0,5
1,28
191
192
193
194
195
196
197
198
199
201
202
203
204
silnice
Kaštánka
kabel VN
▽ 340,676
0,000‰ +4,000‰
433,00m 158,00m
▽ 341,334
-4,000‰ +9,110‰
158,00m 304,00m
SO 36-20
Dolní Rybník - Chomutov, úprava rozvodu 6kV
+0,960‰
135,00m
km 61,809
61,9
62,0
62,1

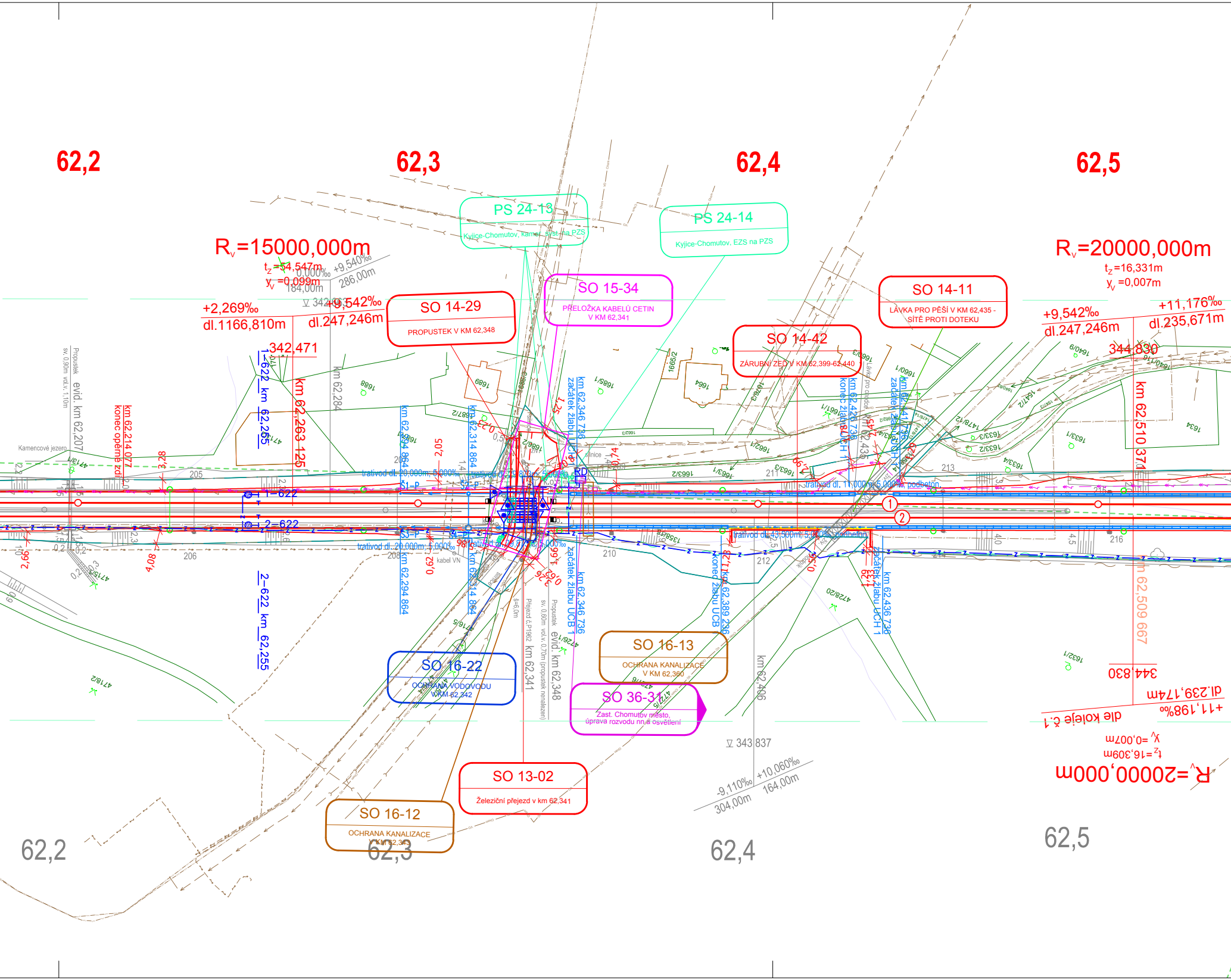
62,2
62,3
62,4
62,5
Rv=15000,000m
tz=54,547m
yv =0,099m
0,000‰
184,00m
+9,540‰
286,00m
342,453
+2,269‰
dl.1166,810m
+9,542‰
dl.247,246m
342,471
PS 24-13
Kyjice-Chomutov, kamery na PZS
PS 24-14
Kyjice-Chomutov, EZS na PZS
SO 15-34
PŘELOŽKA KABELŮ CETIN V KM 62,341
SO 14-29
PROPUSTEK V KM 62,348
SO 14-42
ZÁRUBNÍ ZEĎ V KM 62,399-62,440
SO 14-11
LÁVKA PRO PĚŠÍ V KM 62,435 - SÍTĚ PROTI DOTEKU
Rv=20000,000m
tz=16,331m
yv =0,007m
+9,542‰
dl.247,246m
+11,176‰
dl.235,671m
344,830
km 62,510 374
km 62,509 667
evid. km 62,207
Propustek sv. 0,90m vol.v. 1,10m
km 62,214 077
konec opěrné zdi
Kamencové jezero
1-622 km 62,255
2-622 km 62,255
km 62,263 125
km 62,284
km 62,294 864
km 62,314 864
km 62,346 736
začátek žlabu UCB 1
km 62,389 236
konec žlabu UCB
km 62,426 736
konec žlabu UCH 1
km 62,436 736
začátek žlabu UCH 1
km 62,406
km 62,341
evid. km 62,348
Propustek sv. 0,60m vol.v. 0,70m (propustek nenalezen)
Přejezd č.P1962
kabel VN
silnice
RD
trativod dl. 20,000m; 5,000‰
trativod dl. 11,000m; 5,000‰ podbeton
trativod dl. 43,500m; 5,000‰ podbeton
1-622
2-622
①
②
205
206
208
210
212
213
216
SO 16-22
OCHRANA VODOVODU V KM 62,342
SO 16-13
OCHRANA KANALIZACE V KM 62,360
SO 36-31
Zast. Chomutov město, úprava rozvodu nn a osvětlení
SO 13-02
Železniční přejezd v km 62,341
SO 16-12
OCHRANA KANALIZACE V KM 62,34
∇ 343,837
-9,110‰
304,00m
+10,060‰
164,00m
344,830
dl.239,174m
+11,198‰
dle koleje č.1
tz=16,309m
yv =0,007m
Rv=20000,000m
62,2
62,3
62,4
62,5

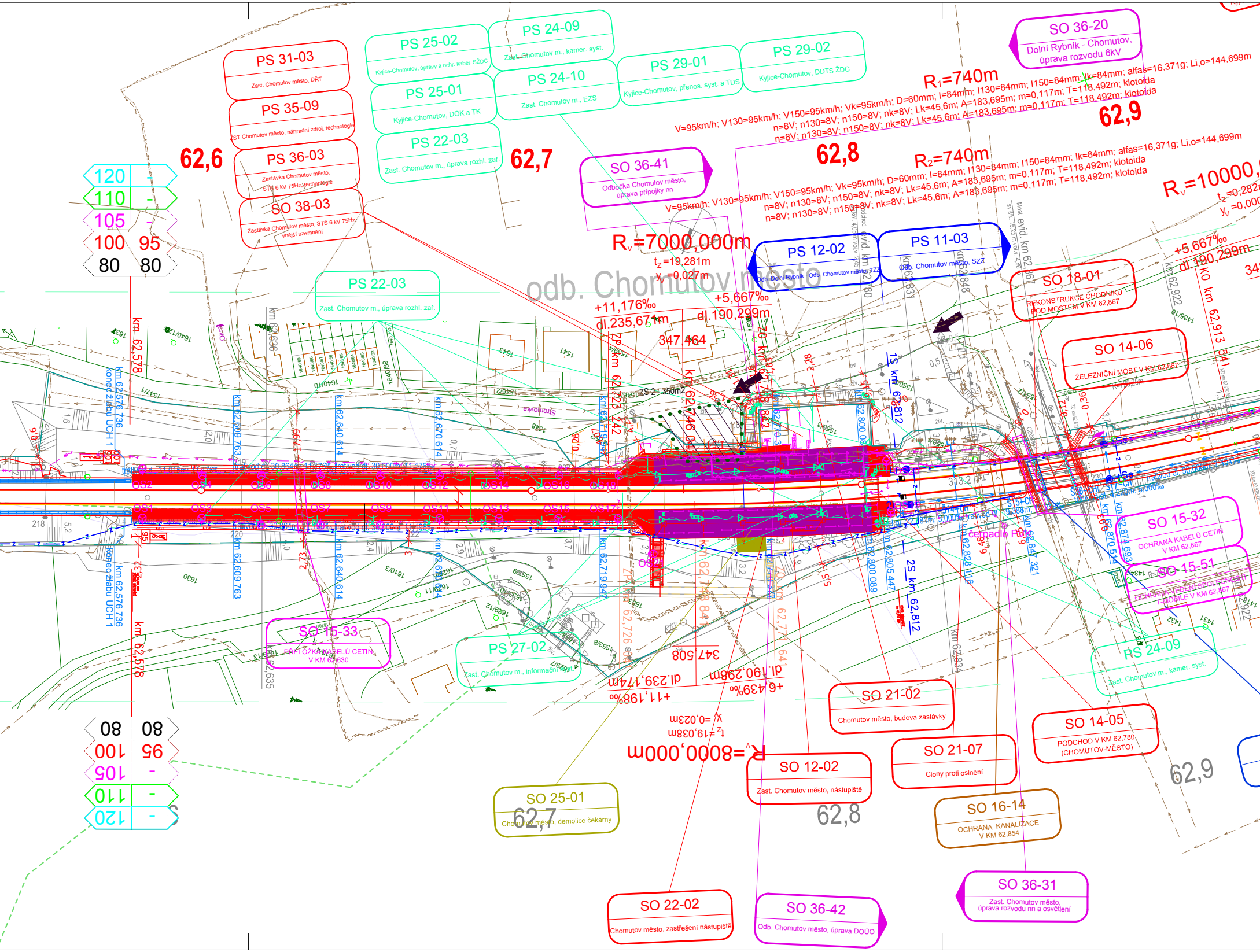
PS 31-03
Zast. Chomutov město, DŘT
PS 35-09
ŽST Chomutov město, náhradní zdroj, technologie
PS 36-03
Zastávka Chomutov město, STS 6 kV 75Hz, technologie
SO 38-03
Zastávka Chomutov město, STS 6 kV 75Hz, vnější uzemnění
PS 25-02
Kyjice-Chomutov, úpravy a ochr. kabel. SŽDC
PS 25-01
Kyjice-Chomutov, DOK a TK
PS 22-03
Zast. Chomutov m., úprava rozhl. zař.
PS 24-09
Zast. Chomutov m., kamer. syst.
PS 24-10
Zast. Chomutov m., EZS
PS 29-01
Kyjice-Chomutov, přenos. syst. a TDS
PS 29-02
Kyjice-Chomutov, DDTS ŽDC
SO 36-20
Dolní Rybník - Chomutov, úprava rozvodu 6kV
SO 36-41
Odbočka Chomutov město, úprava přípojky nn
PS 12-02
Odb. Dolní Rybník - Odb. Chomutov město, TZZ
PS 11-03
Odb. Chomutov město, SZZ
SO 18-01
REKONSTRUKCE CHODNÍKU POD MOSTEM V KM 62,867
SO 14-06
ŽELEZNIČNÍ MOST V KM 62,867
SO 15-32
OCHRANA KABELŮ CETIN V KM 62,867
SO 15-51
OCHRANA VEDENÍ SPOLEČNOSTI T-MOBILE V KM 62,867
PS 22-03
Zast. Chomutov m., úprava rozhl. zař.
SO 15-33
PŘELOŽKA KABELŮ CETIN V KM 62,630
PS 27-02
Zast. Chomutov m., informační syst.
PS 24-09
Zast. Chomutov m., kamer. syst.
SO 21-02
Chomutov město, budova zastávky
SO 14-05
PODCHOD V KM 62,780 (CHOMUTOV-MĚSTO)
SO 21-07
Clony proti oslnění
SO 12-02
Zast. Chomutov město, nástupiště
SO 16-14
OCHRANA KANALIZACE V KM 62,854
SO 25-01
Chomutov město, demolice čekárny
SO 22-02
Chomutov město, zastřešení nástupiště
SO 36-42
Odb. Chomutov město, úprava DOÚO
SO 36-31
Zast. Chomutov město, úprava rozvodu nn a osvětlení
62,6
62,7
62,8
62,9
odb. Chomutov město
R₁=740m
V=95km/h; V130=95km/h; V150=95km/h; Vk=95km/h; D=60mm; I=84mm; I130=84mm; I150=84mm; Ik=84mm; alfas=16,371g; Li,o=144,699m
n=8V; n130=8V; n150=8V; nk=8V; Lk=45,6m; A=183,695m; m=0,117m; T=118,492m; klotoida
R₂=740m
Rᵥ=7000,000m
t_z=19,281m
y_v=0,027m
Rᵥ=10000,
+11,176‰
dl.235,671m
+5,667‰
dl.190,299m
347,464
347,508
+11,198‰
dl.239,174m
+6,439‰
dl.190,298m
Rᵥ=8000,000m
t_z=19,038m
y_v=0,023m
120
110
105
100 95
80 80
km 62,578
km 62,576 736 konec žlabu UCH 1
km 62,609 763
km 62,640 614
km 62,670 614
km 62,719 947
km 62,800 089
km 62,805 447
km 62,828 116
km 62,847 321
km 62,870 514
km 62,874 693
km 62,913 541
ZS 2 - 350m2
čerpadlo PHM
OS1 OS2 OS3 OS4 OS5 OS6 OS7 OS8 OS9 OS10 OS11 OS12 OS13 OS14 OS15 OS16 OS17 OS18
1S km 62,812
2S km 62,812
Most evid. km 62,867

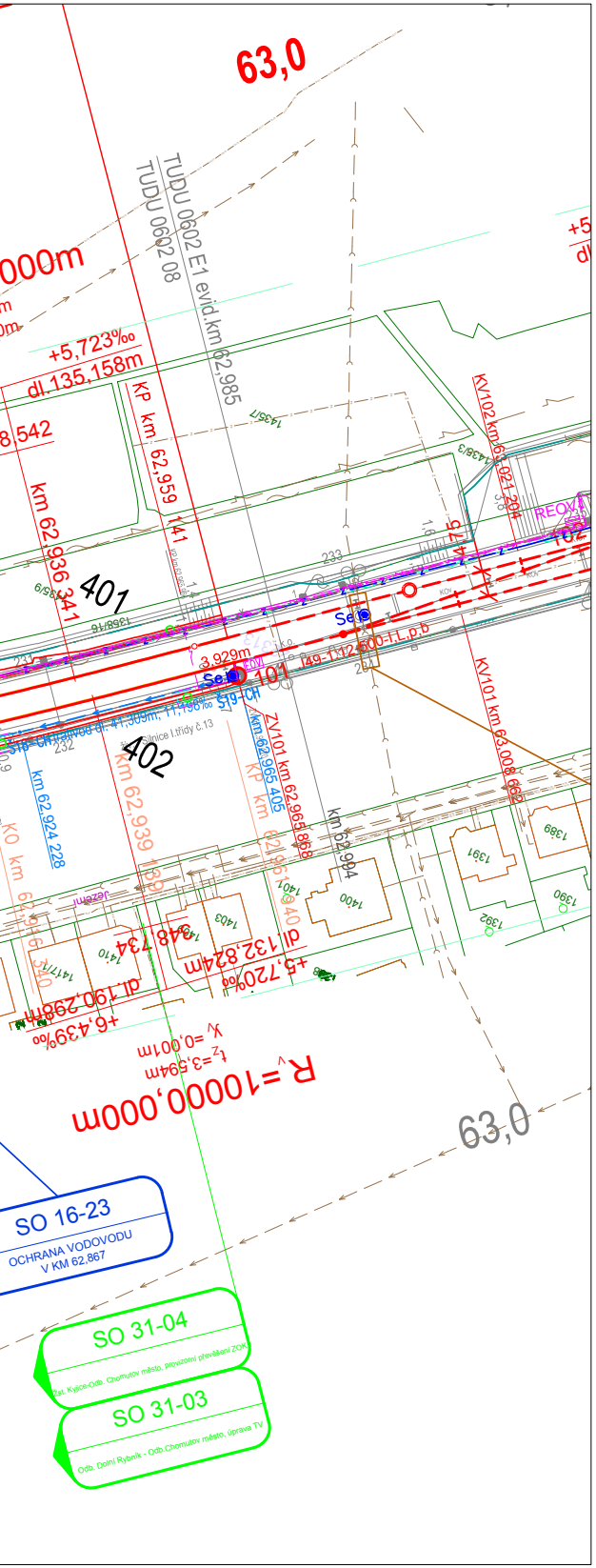
63,0
TUDU 0602 E1 evid.km 62,985
TUDU 0602 08
000m
+5,723‰
dl.135,158m
8,542
KP km 62,959 141
km 62,936 341
401
402
KV102 km 63,021 204
KV101 km 63,008 662
ZV101 km 62,965 868
KP km 62,965 405
km 62,924 228
km 62,939 139
km 62,994
3,929m
Se
101
233
232
dl.132,824m
+5,720‰
dl.190,298m
+6,439‰
y=0,001m
t=3,594m
R=10000,000m
63,0
SO 16-23
OCHRANA VODOVODU
V KM 62,867
SO 31-04
SO 31-03

LEGENDA:

- nový železniční svršek a spodek
- směrová a výšková úprava koleje
- provizorní stav koleje
- rušené koleje / demolice
- nový železniční spodek-sanace
- sousední stavby nebo stavby jiného investora
- trativody
- příčné a podélné svody
- trativod nad svodem
- vodovod
- kanalizace
- Z zabezpečovací kabel - podzemní
- Z zabezpečovací kabel - nadzemní
- sdělovací kabel - podzemní
- sdělovací kabel - nadzemní
- CETIN sdělovací kabel společnosti CETIN
- vn kabel - podzemní
- vn kabel - nadzemní
- nn kabel - podzemní
- nn kabel - nadzemní
- EOV kabel
- NTL plynovod
- STL plynovod
- VTL plynovod
- kabelové přechody
- protihlukové stěny
- ○ □ trakční stožáry
- pásmo hygienického ochrany vod
- hranice ložiskového území
- hranice CHKO
- hranice EVL
- ochranné pásmo dráhy

LEGENDA ORGANIZACE VÝSTAVBY:

- obvod stavby
- obvod staveniště
- věcné břemeno
- km 29,700 přístupy na staveniště
- příjezdové komunikace (zpevněný povrch)
- příjezdové komunikace (nezpevněný povrch)
- provizorní příjezdové komunikace
- zálohové příjezdové komunikace

LEGENDA STÁVAJÍCÍCH SÍTÍ:

- vodovod
- kanalizace
- Z zabezpečovací kabel - podzemní
- Z zabezpečovací kabel - nadzemní
- sdělovací kabel - podzemní
- sdělovací kabel - nadzemní
- CETIN sdělovací kabel společnosti CETIN
- silnoproudý kabel vn - podzemní
- silnoproudý kabel vn - nadzemní
- silnoproudý kabel vvn - nadzemní
- slaboproudý kabel nn - podzemní
- slaboproudý kabel nn - nadzemní
- ohřev výhybek
- NTL plynovod
- STL plynovod
- VTL plynovod
- parovod - podzemní
- parovod - nadzemní
- teplovod - podzemní
- teplovod - nadzemní

LEGENDA STÁVAJÍCÍ SITUACE:

- stávající koleje
- stávající (stav) situace
- hranice drážního pozemku
- 193/1 hranice katastrálního území/hranice parcel/parcel. číslo
- stávající hranice ochranného pásma dráhy
- nově navržená hranice ochr. pásma dráhy

LEGENDA PLOCH:

🟧	komunikace	🟪	pozemní objekty
⬜	chodník	🟥	nástupiště
🟩	demolice	▦	přejezdy
▦	zpevněné plochy	▦	přechody
▦	zelená plocha	▦	hmatové prvky
▨	zařízení staveniště		

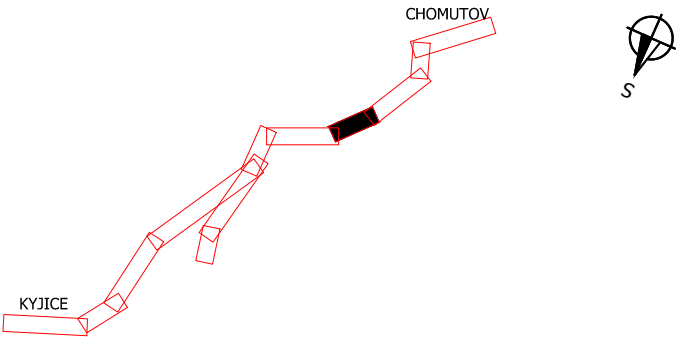
CHOMUTOV
KYJICE
S

Souřadnicový systém: S-JTSK
Výškový systém: Bpv

Přehled verzí přílohy

Číslo	*Datum*	*Popis změny*	*Jméno*	Podpis
P1	*24.6.2017*	*Dokumentace k připomínkám*	*Melichar*	
01	*27.11.2017*	*Odevzdání čistopisu přípravné dokumentace*	*Melichar*	
02	*21.9.2018*	*Zapracování připomínek DOSS*	*Melichar*	

Zadavatel: **Správa železniční dopravní cesty, státní organizace**
Dlážděná 1003/7, Praha 1 - Nové Město 110 00

SŽDC s.o., Stavební správa západ
Sokolovská 278/1955, Praha 9 190 00

Zhotovitel: **PROJEKT servis spol. s r.o.**
U Elektry 830/2b, Praha 9 - Hloubětín 198 21
IČ: 49823141
tel.: 281 090 860
www.projekt-servis.cz firma@projekt-servis.cz

Vypracoval:	*Kontroloval:*	*Odpovědný projektant:*	*Hlavní inženýr projektu:*
Ing. Stanislav Melichar	Bc. Michal Munzar	Ing. Martin Koudelka	Ing. Martin Koudelka

KRAJ: ÚSTECKÝ | OKRES: CHOMUTOV | OÚ: CHOMUTOV

Název akce:

REKONSTRUKCE TRATI V ÚSEKU KYJICE - CHOMUTOV

Obsah:

C. SITUACE STAVBY
C.2 Koordinační situace stavby

Číslo zakázky:	**ZAK-2016-20**
Stupeň:	PD
Datum:	11/2017
Měřítko:	1 :1 000
Formát:	8 x A4

Verze:	*Část:*	*Č. přílohy:*
02	**C.2.**	**7.**

Příloha:

Koordinační situace km 62,000 - km 63,000

Dokument lze užívat pouze ve smyslu příslušné smlouvy o dílo. Žádná jeho část nemůže být dle zákona č. 121/2000 Sb. kopírována nebo jiným způsobem rozšiřována bez souhlasu PROJEKT-servis spol. s r.o.